PROFILO Asse Principale

SEZIONE 6

PROGRESSIVA 120.00

B	STERRO	mq	60.61
C	BINDER	mq	0.55
D	BASE	mq	0.90
E	FONDAZIONE	mq	2.25
a	USURA	m	8.00
v	VEGETALE	m	5.42

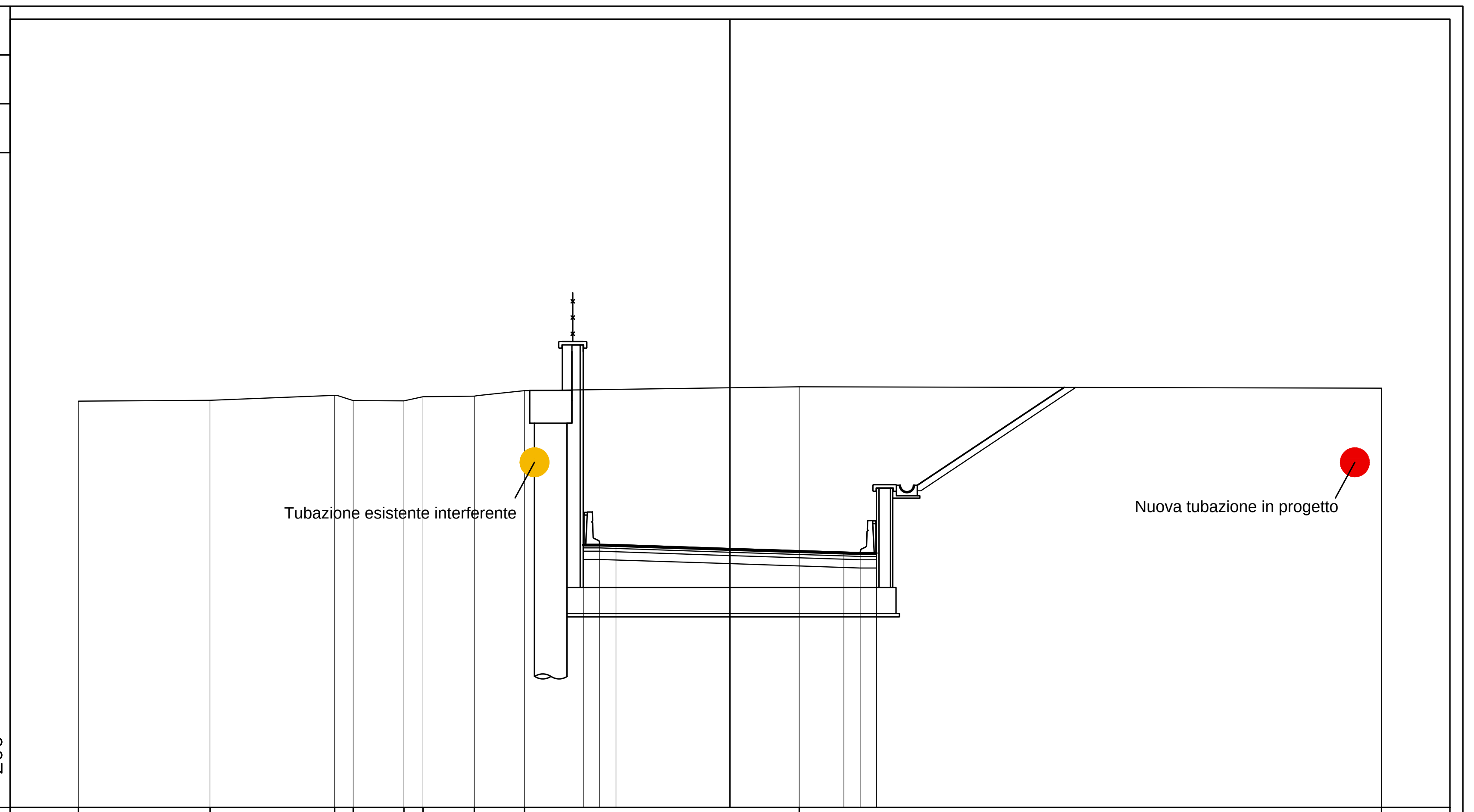

PROGRESSIVE TERRENO	-20.00, -15.96, -12.13, -11.57, -10.01, -9.43, -7.85, -6.31, 2.12, 20.00
PARZIALI TERRENO	4.04, 3.83, 0.56, 1.56, 0.58, 1.58, 1.54, 8.43, 17.88
QUOTE TERRENO	204.48, 204.50, 204.65, 204.49, 204.48, 204.61, 204.62, 204.80, 204.92, 204.87
PROGRESSIVE PROGETTO	-4.50, -4.00, -3.50, 0.00, 3.50, 4.00, 4.50
PARZIALI PROGETTO	0.50, 0.50, 3.50, 3.50, 0.50, 0.50
QUOTE PROGETTO	200.07, 200.07, 200.05, 199.94, 199.82, 199.80, 199.80

PROFILO Asse Principale

SEZIONE 16

PROGRESSIVA 320.00

B	STERRO	mq	44.74
C	BINDER	mq	0.52
D	BASE	mq	0.92
E	FONDAZIONE	mq	2.24
a	USURA	m	8.00

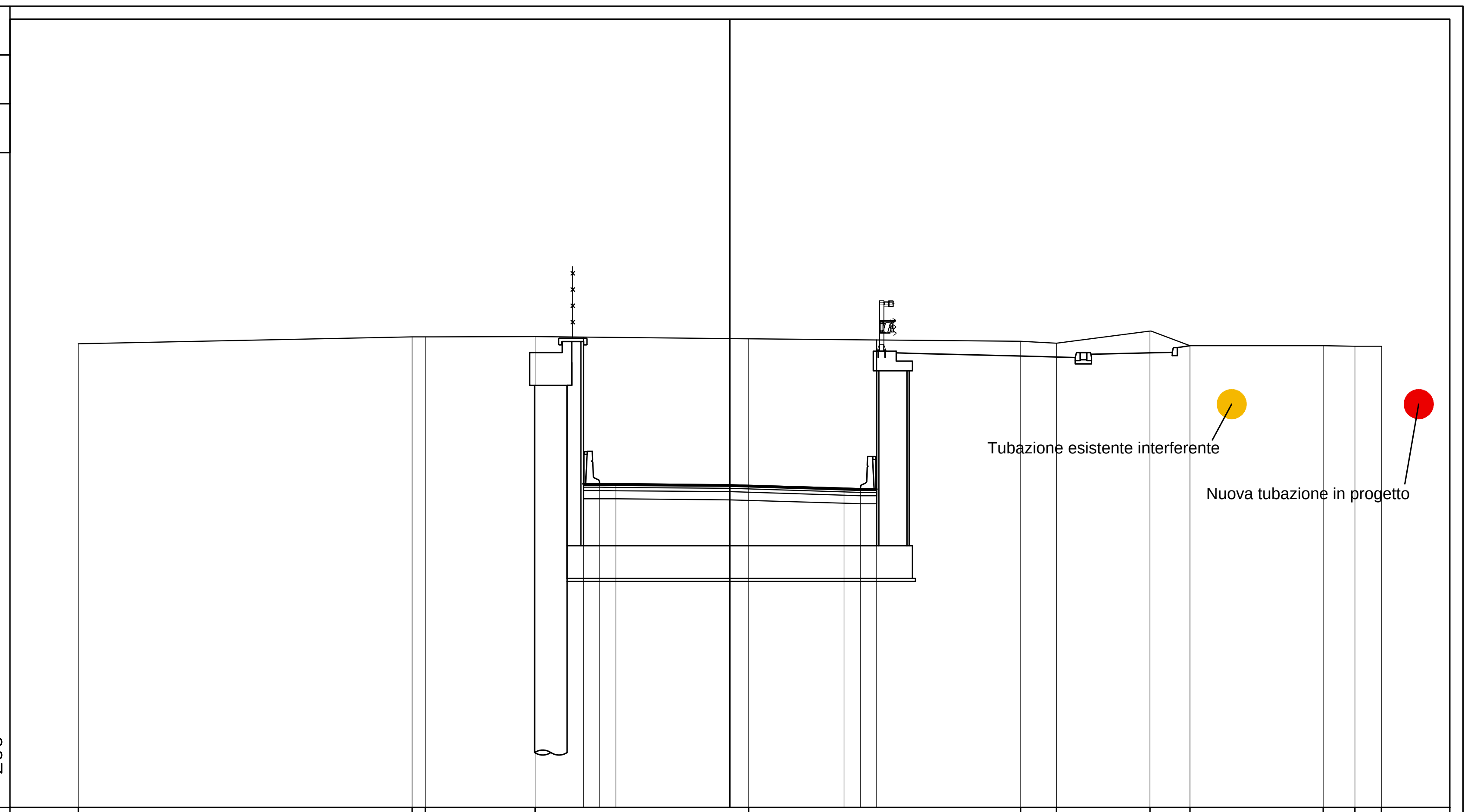

PROGRESSIVE TERRENO	-20.00, -9.75, -9.35, -5.98, 0.57, 8.92, 10.02, 12.89, 14.12, 18.21, 19.18, 20.00
PARZIALI TERRENO	10.25, 0.40, 3.37, 6.55, 8.35, 1.10, 2.87, 1.23, 4.09, 0.97, 0.82
QUOTE TERRENO	204.23, 204.44, 204.45, 204.45, 204.39, 204.31, 204.25, 204.62, 204.18, 204.18, 204.16, 204.16
PROGRESSIVE PROGETTO	-4.50, -4.00, -3.50, 0.00, 3.50, 4.00, 4.50
PARZIALI PROGETTO	0.50, 0.50, 3.50, 3.50, 0.50, 0.50
QUOTE PROGETTO	199.93, 199.93, 199.93, 199.90, 199.79, 199.77, 199.77

PROFILO Asse Principale

SEZIONE 9

PROGRESSIVA 180.00

B	STERRO	mq	75.85
C	BINDER	mq	0.54
D	BASE	mq	0.90
E	FONDAZIONE	mq	2.24
a	USURA	m	8.00

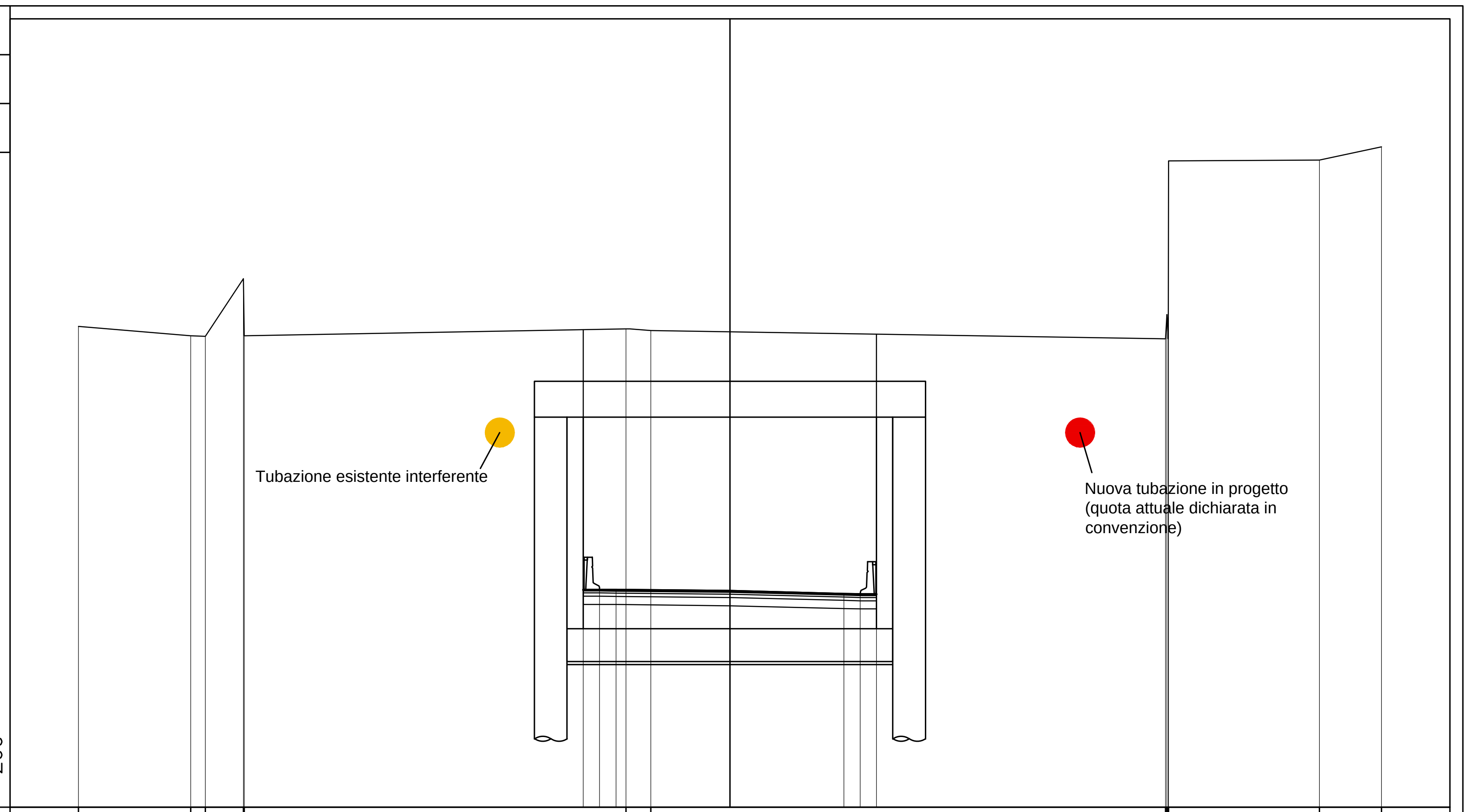

PROGRESSIVE TERRENO	-20.00, -16.55, -16.11, -14.93, -14.91, -3.19, -2.43, 13.37, 13.41, 13.45, 13.46, 18.09, 20.00
PARZIALI TERRENO	3.45, 0.44, 1.18, 0.02, 11.72, 0.76, 15.80, 0.04, 0.04, 0.01, 4.63, 1.91
QUOTE TERRENO	204.76, 204.47, 204.45, 206.22, 204.47, 204.68, 204.64, 204.38, 205.12, 204.52, 209.84, 209.87, 210.28
PROGRESSIVE PROGETTO	-4.50, -4.00, -3.50, 0.00, 3.50, 4.00, 4.50
PARZIALI PROGETTO	0.50, 0.50, 3.50, 3.50, 0.50, 0.50
QUOTE PROGETTO	196.68, 196.68, 196.67, 196.64, 196.55, 196.54, 196.54

PROFILO Asse Principale

SEZIONE 18

PROGRESSIVA 360.00

C	BINDER	mq	0.51
D	BASE	mq	0.89
E	FONDAZIONE	mq	2.25
a	USURA	m	8.00

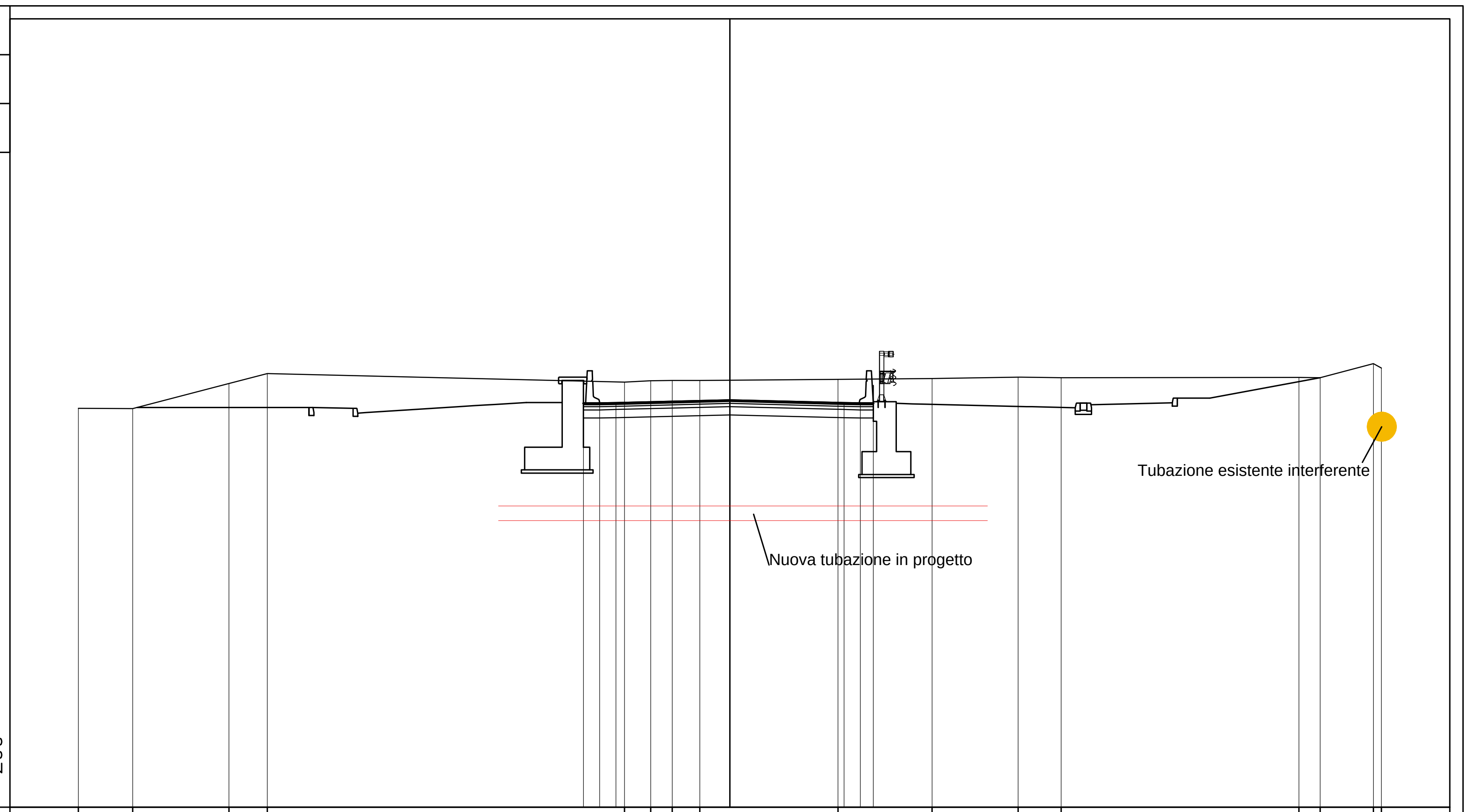

PROGRESSIVE TERRENO	-20.00, -18.33, -15.38, -14.20, -3.24, -2.43, -1.77, -0.93, 3.31, 6.20, 8.85, 10.17, 17.46, 18.12, 19.75, 20.00
PARZIALI TERRENO	1.67, 2.95, 1.18, 10.96, 0.81, 0.66, 0.84, 4.24, 2.89, 2.65, 1.32, 7.29, 0.66, 1.63, 0.25
QUOTE TERRENO	203.25, 203.24, 204.01, 204.31, 204.05, 204.09, 204.10, 204.10, 204.13, 204.16, 204.20, 204.19, 204.19, 204.19, 204.62, 204.48
PROGRESSIVE PROGETTO	-4.50, -4.00, -3.50, 0.00, 3.50, 4.00, 4.40
PARZIALI PROGETTO	0.50, 0.50, 3.50, 3.50, 0.50, 0.40
QUOTE PROGETTO	203.39, 203.39, 203.41, 203.49, 203.41, 203.39, 203.39

Regione Lombardia

Direzione Generale Infrastrutture e Mobilità

FERROVIENORD

NORD_ING

CODICE COMMESSA	LIVELLO PROGETTAZIONE	D.P.R. 207/10	PROGRESSIVO ELABORATO	CATEGORIA OPERA	NUMERO OPERA	REVISIONE	SCALA
R 2 6	D	h	0 1 1	I T	- -	R 0	1:200

OPERE VIARIE AFFERENTI AL PIV (Piano Intercomunale della Viabilità)

TRATTA B2 SISTEMA APL: INTERVENTO 35

Progetto Definitivo

CENSIMENTO E RISOLUZIONE INTERFERENZE

SOTTOSERVIZI INTERFERITI

SNAM - Sezioni

Revisioni	Data	Descrizione	Redatto	Controllato
3				
2				
1				
0	NOV. 2019	Integrazioni richieste in CdS_Nota RL S1.2019.0034350 del 15/11/2019		

NORD_ING

FERROVIENORD

Progettista

NORD_ING

Collaborazione

REDATTO	CONTROLLATO	APPROVATO	DATA
CODICE ARCHIVIO COLLABORATORE			AGG.

mod. 04.02.01/C rev.02

FILE: R26DH011IT--R0_SEZIONI_SNAM.DWG